

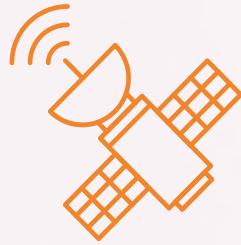
PREGUNTAS FRECUENTES
VISUAL APP



“Cuando tienes la información, tienes la solución”

Expertos en soluciones tecnológicas integradas comprometidas con la productividad, la eficiencia y la sostenibilidad de los cultivos.
Así de fácil.

¿QUÉ NOS HACE DIFERENTES?



Satélites de alta resolución mediante algoritmos propios, corrección atmosférica y suavizado



Cuaderno de campo oficial automático supervisado



Recomendación de fitosanitarios por cultivo y plaga o enfermedad a tratar



Base de datos de fitosanitarios del Ministerio de Agricultura actualizada



Intersección SIGPAC automática




Combinación e integración de sensores remotos, físicos y virtuales




APP offline incluyendo satélites



Sin limite de hectáreas o cultivos



Servicios de valor añadido: instalación, configuración, formación y soporte



4 millones de hectáreas digitalizadas en España y equipo con mas de 20 años de experiencia en servicios al sector agroalimentario.

¿CÓMO PUEDO DESCARGAR LA APP?



Nuestra aplicación agrícola se puede descargar tanto de **la Play Store para Android como de la App Store para iOS**.

¿VISUAL APP FUNCIONA OFF-LINE?

¡Estamos orgullosos de poder decir que sí! Somos conscientes de la falta de internet en muchos lugares, por lo que hemos considerado imprescindible que la aplicación de Visual funcione tanto de manera on-line como de manera off-line.

¿CUÁNDO SE ACTUALIZA LA APP?

Nuestros informáticos mejoran constantemente la aplicación, y lo hacen con actualizaciones **de manera periódica**.

¿CÓMO PUEDO SABER SI ESTOY UTILIZANDO LA ÚLTIMA VERSIÓN DE LA APP?

En caso de estar utilizando una versión antigua, **recibirás notificaciones** desde la tienda de aplicaciones de tu sistema operativo móvil para que actualices a la versión más reciente.

¿CÓMO ACTUALIZO LA APP?

Desde la **tienda de aplicaciones**, tanto si es iOS como si es Android. Simplemente pulse el botón actualizar y el proceso será automático.



¿QUÉ OCURRE SI NO TENGO DESCARGADA LA ÚLTIMA VERSIÓN?

Visual sigue funcionando en versiones anteriores, pero siempre recomendamos la última versión instalada para poder beneficiarte de todas las funcionalidades mejoradas y hacer un buen uso de la aplicación.

¿LOS DATOS QUE INTRODUCO CON LA APP LOS TENGO DE FORMA INMEDIATA EN LA WEB?

No, la APP tiene configurado por defecto que se sincronicen los datos cada 20 minutos a la web. No obstante si quieres que un dato de la APP pase en ese mismo momento a la web siempre tienes la opción de poder pulsar la opción sincronizar desde el menú de configuración.

¿PUEDE VISUAL UBICAR LAS FOTOS QUE HAGO CON LA APP EN EL MAPA EN LA WEB?

Si, cuando hagas una foto desde el móvil si tienes habilitado el permiso de tu cámara para guardar ubicación (los datos de la posición gps), cuando abras esa parcela y accedas a sus archivos, verás las fotos ubicadas en el mapa.

¿CÓMO PUEDO DAR DE ALTA PARCELAS EN VISUAL APP?

Desde la aplicación móvil, podemos dar de alta una parcela de forma manual, mediante hacer clic en el mapa y recuperando las referencias SIGPAC marcadas o bien y esta forma está sólo disponible en el app, mediante tracking, que significa que das de alta la geometría de la parcela andando por su perímetro y gracias a tener el GPS activo te va siguiendo ese recorrido hasta dar de alta la geometría.

¿PUEDO COMPARTIR UBICACIÓN DE MIS PARCELAS CON OTRA PERSONA?

Si, desde la APP móvil, cuando pinchas sobre una parcela hay una opción de compartir a través de cualquier aplicación que tengas en tu dispositivo descargada, Whatsapp, e-mail, Telegram, etc.



visualnacert.com

CONTACTO
+34 961 410 675
contacto@visualnacert.com

HORARIO

Lunes – Jueves 9:00 – 18:30
Viernes 8:00 – 15:00
(Hora de España)



“Cuando tienes la información, tienes la solución”